

2014

ENNSRADWEG

DURCH DIE WELT DER BERGE UND DES WASSERS

www.ennsradweg.com





Zu Beginn ist die Enns noch ein wilder Bach

VOM ENNSURSPRUNG ...

Imposante Berge wie der Dachstein und die Schladminger Tauern, Almen und Badeseen, verträumte Dörfer und historische Städte sowie eine leicht zu meisternde Streckenführung entlang der Enns sind zu Beginn unsere Wegbegleiter.



Romantisch die Wegführung durch die Kalkalpen

... ÜBER NATIONALPARKS ...

Am Eingang zum Gesäuse wird die Enns zum tosenden, reißenden Fluss. Als ob sie zornig wäre, dass das Tal nicht breiter ist. Die beeindruckende Bergwelt des Gesäuses und des Reichraminger Hintergebirges begleiten uns auf der Fahrt.



Blick auf die Stadt Steyr

... ZUR DONAU

Wie in einem guten literarischen Werk: nach dem Höhepunkt kommt der sanfte Ausklang – durch eine Landschaft, die uns mit romantischen Städten wie Steyr, aber auch mit Obstgärten und Wiesen verzaubert, bis wir den Donauradweg erreichen.



EINE REISE DURCH HISTORISCHE STÄDTE UND NATIONALPARKS

Die Wegführung - idyllisch und abenteuerlich zugleich

Imposante Berge, romantische Täler, rauschende Wildbäche, verträumte Örtchen, historische Städte, es sind eindrucksvolle Berg- und Landschaftspersönlichkeiten, die kennen gelernt werden. Es wird beeindruckend, wie sich die gemütliche, ruhige Enns im Gesäuse zum tosenden, reißenden Fluss aufbaut. Als ob sie zornig wäre, dass das Tal nicht breiter ist.



Blick auf Radstadt

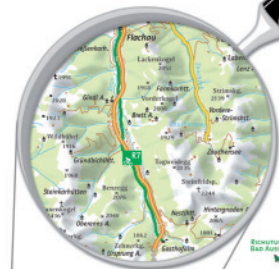
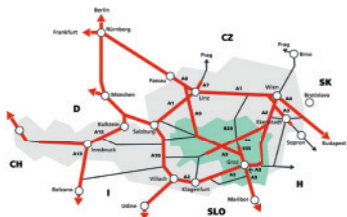
Ist es im ersten Streckenabschnitt die hochalpine Bergwelt, richtet sich das Hauptaugenmerk im zweiten Teil auf die Enns. Und wie in einem guten literarischen Werk: nach dem reißenden Höhepunkt kommt der sanfte Ausklang – durch eine Landschaft, die mit romantischen Dörfern, Obstgärten und Wiesen verzaubert, bis am Ziel der Anschluss an den Donauradweg gewählt werden kann.



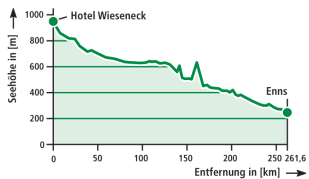
Die Enns hat auch ihre sanften Seiten

Und es sind unvergessliche kulinarische und kulturelle Eindrücke, die auf uns warten: Eindrucksvolle Berge und zahlreiche Badeseen, das historische Radstadt, Schladming mit seinen lebhaften sportlichen Attraktionen, der imposante Grimming und Schloss Trautenfels am Tor zum Salzkammergut, oder Stift Admont am Eingang zum Nationalpark Gesäuse. Und natürlich die alte Handelsstadt Steyr.

ÜBERSICHTSKARTE



Kartografie: werbepartner geografa, giza
 116.201.02.161 www.geografa.at
 Grundlagen: © BIV 2014, Verwirft alle mit
 Genehmigung des BIV - Bundesvereins
 für Bild- und Vertriebsgewerben in Wien, 12010 10000



DIE TOURISMUS-INFOSTELLEN AM ENNSRADWEG

1 TVB Flachau www.flachau.com

Hermann-Maier-Platz 1, A-5542 Flachau
T +43 6457 2214, info@flachau.com

2 TVB Radstadt www.radstadt.com

Stadtplatz 17, A-5550 Radstadt
T +43 6452 7472, info@radstadt.com

URLAUBSREGION Schladming-Dachstein

www.schladming-dachstein.at

Ramsauer Straße 756, A-8970 Schladming
T +43 3687 23310, info@schladming-dachstein.at

3 TVB Pichl-Reiteralp

A-8973 Pichl 100, T +43 3687 23310

4 TVB Schladming-Rohrmoos

Rohrmoosstraße 234, A-8970 Schladming
T +43 3687 23310

5 TVB Haus im Ennstal-Aich-Gössenberg

Schlossplatz 47, A-8967 Haus im Ennstal
T +43 3687 23310

6 TVB Gröbminger Land

Kirchplatz 15, A-8962 Gröbming
T +43 3687 23310

7 TVB Vitaldörfer Öblarn-Niederöblarn

A-8960 Öblarn 47, T +43 3687 23310

8 TVB Bergregion Grimming

A-8952 Irdning 220, T +43 3687 23310

9 TVB Alpenregion Nationalpark Gesäuse

www.gesaeuse.at

Hauptstraße 35, A-8911 Admont
T +43 3613 21160-10, F DW -40
info@gesaeuse.at

10 TVB Nationalpark Region Ennstal

www.nationalparkregion.com

Eisenstraße 75, A-4462 Reichraming
T +43 7254 8414-0, Fax DW 640
info@nationalparkregion.com

11 TVB Steyr am Nationalpark

www.steyr.info

Stadtplatz 27, A-4402 Steyr
T +43 7252/53229-0, Fax DW 15,
info@steyr.info

ENNS-RADWEG

VON DER QUELLE ZUR DONAU

1:50.000, ISBN: 978-3-85000-032-1

Info: Verlag Esterbauer

T +43 2983 28982, www.esterbauer.com



DER ENNSRADWEG AUF EINEN BLICK



Im Gesäuse wird die Enns zum reißenden Fluss.

• Streckenverlauf

Von Flachauwinkl über Schladming und die Nationalparks Gesäuse und Kalkalpen bis Enns nahe der Donau, die einzelnen Etappen lassen sich nach Lust und Laune gestalten und kombinieren. Wer will, reist individuell oder vertraut auf die bewährte Organisation der Radveranstalter. Die Unterbringungsmöglichkeiten sind ebenso vielfältig wie die Anknüpfungspunkte an weitere Radtouren wie z.B. an den Donauradweg oder den Murradweg, der über Graz bis nach Slowenien führt.

• **Länge:** 263 km

• **Empfehlenswerter Zeitplan**

6-8 Tage inklusive Reservezeit für Besichtigungen

• **Höchster / Niedrigster Punkt**

1.026 m Flachauwinkl / 240 m Enns

• **Schwierigkeitsgrad**

Mittel - schwer, für eher sportliche Tourenradfahrer. Insgesamt führt der Weg immer bergab

Richtung Donau, jedoch zwischendurch erwarten uns immer wieder Steigungen.

• **Strecke**

Asphaltierte und gut befestigte Radwege sowie schwach frequentierte Nebenstraßen, im Gesäuse zum Teil belebte Landstraßen mit landschaftlich attraktiven Ausweichmöglichkeiten sowie „Huckepack-Verkehr-Möglichkeit“: Es können grundsätzlich auf allen ÖBB Postbuskursen der Linien 910 und 912 mit dem Fahrradsymbol bzw. mit dem Vermerk „Fahrradmitnahme begrenzt möglich“ bis zu 5 Fahrräder transportiert werden.

Der Tarif ist entfernungsunabhängig und beträgt € 3,10 pro Rad. Kinderfahrräder sind frei.

Informationen und eventuelle Reservierungen unter T +43 810 222 333 (tgl. 6 – 22 Uhr).

Fahrpläne-Download auf www.ennsradweg.com.

Eine weitere Möglichkeit für die Strecke St. Gallen - Mooshöhe stellt der Radtransfer des Gasthof Hensle dar, nähere Infos unter T +43 3632 7171.

- **QR-Code**

Schnell und einfach die mobile Webseite des Ennsradweges aufrufen.



- **An- und Rückreise**

Die besten Verbindungen der Österreichischen Bundesbahnen mit den Anschlüssen ins Ausland finden Sie auf www.ennsradweg.com.



Oberkofler Touristik führt auf Anfrage individuell einen Rad- und Gepäcktransport durch, T +43 6549 20421.

Tipp: Für alle Gäste aus Deutschland bietet sich das **Europa-Spezial-Ticket ab € 39,-** an!



Nähere Informationen:

www.steiermark.com/db-bahnreisen!

- **Beschilderung**

Grüne Schilder mit weißer Aufschrift „R7 Ennsradweg“ bzw. „R7 Ennstalradweg“

- **Die besten Gastgeber**

82 Ennsradweg-Gastgeber haben ihr Angebot bestens auf die Bedürfnisse der Ennsradwegfahrer abgestimmt. Das Angebot reicht von Privatzimmern, Ferienwohnungen, Campingplätzen und Pensionen bis zu Gasthöfen und Hotels. Details auf den folgenden Seiten.

- **Bett+Bike-Gütesiegel des ADFC**



Seit 2014 sind einige fahradfreundliche Unterkünfte mit dem Bett+Bike-Gütesiegel des ADFC ausgezeichnet. Damit wird es für Radtouristen noch einfacher, ihre Reise am Ennsradweg zu planen.

- **GPS-Track**

Für alle GPS-Enthusiasten kann der Track für die gesamte Strecke auf www.ennsradweg.com heruntergeladen werden.

- **Unterwegs mit dem E-Bike**

Mit E-Bikes lässt sich der Ennsradweg besonders leicht bewältigen. Zahlreiche Ennsradweg-Gastgeber und Orte und Städte verfügen über **Ladestationen, die Ihnen kostenlos zur Verfügung stehen** – bitte vergessen Sie nicht Ihr Ladegerät.

- **Ihre mobilen Begleiter**

Das Naturangebot im Grünen Herz Österreichs lockt und der BikeNatureGuide zeigt den Weg. Entdecken Sie mit dem **BikeNatureGuide – erhältlich für Android und iOS** – die schönsten steirischen Plätze entlang der zahlreichen Radwege in der Steiermark. Den Finn, **die Halterung für jedes Smartphone**, schnell auf den Lenker montiert und schon kann es losgehen. Auf zahlreichen Touren entdeckt man die Vielfalt der Steiermark, ihre abenteuerliche und ihre sinnliche Seite. Präzise Ansagen („In 30 m links abbiegen!“) leiten entspannt zum gewünschten Ziel.

Weitere Informationen finden Sie auf www.steiermark.com/bikenatureguide



Die Orte Flachau, Radstadt, Altenmarkt, Zauchensee, Eben, Filzmoos, St. Johann/Pongau-Alpendorf, Wagrain-Kleinarl sind Ausgangspunkte für die schönsten Mountainbike-, Roadbike- und Radtouren.

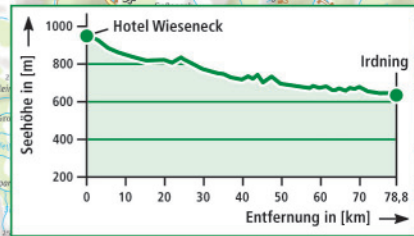
Ob anspruchsvoll-sportlich oder gemütlich-familiär – auf den zahlreichen Touren und Routen „er-fährt“

▲ Gemütlich geht's bei Radstadt dahin Blick auf Flachau▶

man die Höhepunkte der Salzburger Berg- und Flusslandschaften im wahrsten Sinne des Wortes. Das breite Talbecken der jungen Enns und das fantastische Panorama mit Blick auf Dachstein, Bischofsmütze und Tauern locken Jahr für Jahr Radbegeisterte aus dem In- und Ausland an.



- ### ENTFERNUNGEN
- Flachauwinkel – Radstadt: 18 km
 - Radstadt – Mandling: 10 km
 - Mandling – Schladming: 11 km
 - Schladming – Haus im Ennstal: 8 km
 - Haus im Ennstal – Pruggern: 10 km
 - Pruggern – Trautenfels: 23 km



Kartografie: werbeagentur geografik, graz
 114-2010214 | www.geografik.at
 Grundlagen: © BEV 2014, Vervielfältigt mit Genehmigung des BEV – Bundesamtes für Eich- und Vermessungswesen in Wien, T2014/104649



Blick ins Flachautal

In Flachau, dem Ausgangspunkt des Ennsradweges, entspringt am Fuße der Ennskraxn in 1.800 m Seehöhe die Enns.

Flachau, das Sport- und Aktivzentrum im oberen



Herzhafte Jause auf einem Berggasthof in Flachau

Ennstal ist das ideale Basislager für einen sportlich abwechslungsreichen Urlaub in den Bergen. Egal, ob Sie radeln, biken, wandern, laufen, klettern, zorben, raften, ... möchten, ein paar Tage vor oder nach der Tour dran zu hängen, zahlt sich auf jeden



Hochseilgarten in Flachauwinkl

Fall aus. Unser Tipp: ein kurzer Abstecher über einen neuen Radweg führt Sie bei Reitdorf in herrlicher Naturlandschaft am Schloss Höch, einem urkundlich 1209 erstmals erwähnten Juwel aus der Renaissance, vorbei.

SEHENS- UND ERFAHRENSWERTES

- **Hermann Maier Galerie:** Unzählige Sport-Trophäen, Olympia- und WM-Medaillen Sowie alle Weltcup-Pokale von Flachaus berühmtestem Gemeindegänger

- **Them enweg „Wasser beWegt“**

Der 3-stündige Rundweg erzählt vom Wasser als Träger der Lebensenergie

- **Spor t & Aktiv Zentrum Flachau**

Zentrale Informations- und Buchungsstelle für das gesamte Sport- und Aktivprogramm von Flachau: Hochseilgarten, Mountaintart, Segway, Kajak, ... www.aktivzentrum-flachau.at, T +43 6457 2214-20

- **A Ipin Coaster – Lucky Flitzer**

Mit dem Rodellift geht es hinauf zur einzigartigen Alpen-Achterbahn auf Schienen im Salzburger Land. Mit einer Länge von 1.100 m, Wellen, Kurven, 5 Kreisel und 2 Jumps wird die Fahrt zum reinsten Vergnügen für die ganze Familie. T +43 6457 2379

Info: Tourismusverband
Hermann-Maier-Platz 1, A-5542 Flachau
T +43 6457 2214, info@flachau.com
www.flachau.com


Die Übersichtskarte mit den eingezeichneten Betrieben finden Sie auf Seite 9.



1

Funsport- & Bikehotel Tauernhof ****


Flachauer Straße 163, 5542 Flachau
T +43 6457 2311
info@tauernhof.at
www.tauernhof.at
ab € 50,-, E: 50 m, E-Bike Ladestation



2

Hotel-Gasthof Wieseneck ****


Flachauwinkl 218, 5542 Flachau
T +43 6457 2276
info@wieseneck.at
www.wieseneck.at
€ 40,-, E: direkt



3

Gasthof Schnitzl-Eck

Flachauer Straße 76, 5542 Flachau
T +43 6457 2210
gasthof@schnitzleck.at
www.schnitzleck.at
€ 35,-, E: 80 m



4

Almdorf Almlust

Flachauer Straße 275, 5542 Flachau
T +43 6457 31958
info@almlust.com
www.almlust.com
ab € 37,-, E: 100 m



Bahn & Rad – die ideale Kombination

Mit dem Einfach-Raus-Radticket einen ganzen Tag mit Bahn & Rad unterwegs sein. Und das zum Preis von 44 Euro für 2 bis 5 Personen, Fahrräder inklusive. Buchung unter steiermark.oebb.at und an den ÖBB-Fahrkartenautomaten. Gültig in S-Bahn, Regionalzug und RegionalExpress.



Alle Infos, Fahrpläne und Züge:
steiermark.oebb.at

Blick auf Radstadt



2 RADSTADT

Auf der Sonnenterrasse des Ennstales bezaubert die historische Stadt mit Geselligkeit, Tradition, Natur, Kultur und fröhlichen Festen.

Radstadt macht seinen Namen alle Ehre. Neben großen Events wie dem Amadé Radmarathon im Mai, können auf mehr als 100 km Rad- und Mountainbike-

Wirtshaus zum Kaswurm



wegen gemütliche Familientouren unternommen, genüßliche Radwanderungen veranstaltet und die Ausdauer getestet werden. An weiteren Aktivitäten stehen Wandern, Golf, Schwimmen (Alpenfreibad, Therme Amadé) u.v.a.m. zur Verfügung. Durch die zentrale Lage und Verkehrsanbindung (Schnellzug- und Busstation) ist das beschauliche Städtchen natürlich auch idealer Ausgangspunkt des Ennsradweges.

ENNSRADWEG PAUSCHALE

Leistungen/Preis

- 6 x Übernachtung im Hotel/Gasthof mit Frühstücksbuffet
- Gepäcktransfer von Hotel zu Hotel
- Kartenmaterial bzw. Wegbeschreibung
- Informationen vor Ort, Zugverbindungen, Geheimtippsus w.
- Buchung von Zusatznächten, z. B. eines Verlängerungstages am Donau-Radweg

Anreise täglich von Mitte Mai bis Mitte Oktober 2014

Preis pro Person € 250,- im Doppelzimmer mit Dusche/WC

- Einzelzimmerzuschlag € 60,-
- Aufschlag für Halbpension € 80,-
- Gepäcktransport € 68,-

Information und Buchung:

TOURISMUSVERBAND RADSTADT

T +43 6452 7472

www.ennsradweg.at

SEHENS- UND ERFAHRENSWERTES

• Historische Stadt Radstadt:

Die spätromanische Stadtpfarrkirche, die gotische Lichtsäule, die gut erhaltene Stadtmauer und das Heimatmuseum sind nur einige der Sehenswürdigkeiten, die besichtigt werden können. E: 300 m

• Aussichtsberg Roßbrand (1.770 m)

mit Blick auf 150 Alpengipfel, zu Fuß (3 Std.), mit Pkw, Taxi oder Wanderbus erreichbar, www.rossbrand.at, T +43 664 451 9567
E: 12 km

• Latschenbrennerei und Dachstein

Destillerie Mandlberggut: Produktion von exklusiven Edelbränden unter Verwendung von Früchten aus der Region, sowie Gewinnung von Latschenkieferöl. Führungen und Schnapsverkostungen werden angeboten.
www.mandlberggut.com, T +43 6454 7660,
E: 3 km

• **Steiner 1888 Wollwelt:** Bietet einen Einblick hinter die Kulissen, in die aufwändige Fertigung der hochwertigen Lodenstoffe mittels eines 3D-Kinos, „Spür“-Stationen, fachkundigen Führungen uvm. E: 700m

• **Mandlinger Moor:** Das westlichste in der Kette der Ennstal-Hochmoore und das einzige auf Salzburger Boden. Die Gesamtfläche beträgt rund 27 ha, etwa 5 ha davon sind Moorrandwald. E: direkt

Info: Tourismusverband
Stadtplatz 17, A-5550 Radstadt
T +43 6452 7472, info@radstadt.com
www.radstadt.com



Wellness- und Aparthotel Taxerhof ***

Taxerweg 5, 5550 Radstadt
T +43 6452 7542, info@taxerhof.at
www.taxerhof.at
ab € 54,-, E: 2000 m



Haus Krainer




Römerstraße 3, 5550 Radstadt
T +43 6452 6497
info@gaestehaus-krainer.at
www.gaestehaus-krainer.at
ab € 27,-, E: 900 m



Hotel Post Walter ***


Stadtplatz 8-9, 5550 Radstadt
T +43 6452 4306
office@posthotel-radstadt.at
www.posthotel-radstadt.at
ab € 42,-, E: 500 m



Wellnesshaus Reichelt



Glanerweg 6, 5550 Radstadt
T +43 6452 5290
info@haus-reichelt.at
www.haus-reichelt.at
ab € 30,-, E: 1000 m



Pension Hubergut



Schüttstraße 6, 5550 Radstadt
T +43 6452 5559
info@hubergut.at
www.hubergut.at
ab € 25,-, E: 600 m



Bleiwanghof



Ennstalstraße 1, 5550 Radstadt
T +43 6452 7102
info@bleiwang.at
www.bleiwang.at
ab € 26,-, E: 650 m



Die Übersichtskarte mit den eingekreichten Betrieben finden Sie auf Seite 9.

URLAUBSREGION SCHLADMING-DACHSTEIN

Blick auf das Dachsteinmassiv



Mit einem Lächeln die Berge hinauf... Genussrouten in vitaler Naturlandschaft von gemütlich bis anspruchsvoll bieten grenzenlosen Rad-Spaß auf 930 ausgeschilderten Bikekilometer und 48 Touren.

Tipp: E-Mobilität in der gesamten Region! E-Bike ausleihen und ohne Anstrengung traumhaft schöne Radrouten „erfahren“.

**Sooooo mehr Urlaub - mit der Schladming-Dachstein Sommercard!
Die Eintrittskarte für über 100 Top-Erlebnisse und über 100 extra Bonusleistungen!**

Sooooo mehr Urlaub in einer der schönsten Bergregionen Österreichs ganz ohne Aufpreis, von 25. Mai bis 12. Oktober 2014.

Die Sommercard gibt es für Dich bereits ab einer Übernachtung in über 950 „**Card Partner Betrieben**“ inklusive!



Freie Fahrt und Eintritte für: **B**ergbahnen | **B**äder & Seen **B**usse & Maut **F**amilie & Action **K**ultur & Museen

www.schladming-dachstein.at
www.sommercard.info



Hinweis: Von Moosheim bis Öblarn steht eine Variante über den Mitterberg zur Verfügung, die eine traumhafte Aussicht auf die Region Schladming-Dachstein bietet – siehe Karte Seite 9!



3 PICHL-REITERALM

Einfach Urlaub – im Ferien- und Skiort Pichl-Reiteralm – dein Urlaubsort mit persönlicher Ausstrahlung!

Idyllisch führt der Ennsradweg von der steirisch-salzburgischen Landesgrenze in Mandling durch Felder und Auen nach Pichl. Erfrischung und Erholung findest Du im gern besuchten Badesee Pichl und im Freizeitstüberl. Weiter geht es durch die

Ab-Preise gelten in Euro pro Person für Übernachtung + Frühstück im Doppelzimmer. E = Entfernung zum Ennsradweg.

SEHENS- UND ERFAHRENSWERTES

- **Steiner1888 Wollwelt:** Die Loden-Manufaktur Steiner in Mandling gibt Einblick in die aufwendige Fertigung der hochwertigen Lodenstoffe, mit 3-D Kino, Infomonitore, „Spür-Stationen“, Führungen jeweils Di und Do um 10 und 15 Uhr. Info/Anmeldung: Tel. +43 6454 7203-22, www.wollwelt.at
Verkauf von Montag bis Samstag geöffnet!
- **Sommerbetrieb Reiteralm Gondelbahn „Preunegg-Jet“** Vom 13. Juni - 30. Sept. 2014 jeweils Di und Fr (Mountain-Bike-Transport möglich). Schöne Wanderung zum Spiegelsee am Reiteralm Rundwanderweg, Tel. +43 6454 357, www.ski-reiteralm.at
- **Pfarrkirche zum Hl. Jakobus** in Pichl, www.meineparre.at, T +43 3687 22359
- **Freizeitpark Pichl** mit Badesee, Spielplatz uvm., www.pichl.at, T +43 6454 7515




bezaubernde Landschaft nach Schladming. TIPP: Die selektiven Mountainbikestrecken ins Preuneggtal zur Ursprungalm und zur Reiteralm erfordern ein gewisses „Wadl-Power“.

Info: Tourismusverband
A-8973 Pichl 100
T +43 3687 23310
www.schladming-dachstein.at



11

Hotel Brunner ***
Gleiming 1, 8973 Pichl/Enns
T +43 6454 7312
office@hotel-reiteralm.at
www.hotel-reiteralm.at
ab € 38,-, E: 100 m



12

Pension Heißhof
Preunegg 1, 8973 Pichl/Enns
T +43 6454 7314
info@heisshof.at
www.heisshof.at
ab € 43,-, E: 100 m



13

Dorfwirt Gleimingerhof ***
Gleiming 27, 8973 Pichl/Enns
T +43 6454 7236
info@gleimingerhof.at
www.gleimingerhof.at
ab € 44,-, E: 100 m



14

Gasthof Taferne ***
Mandling 27, 8973 Pichl/Enns
T +43 6454 7444
hotel@taferne.at
www.taferne.at
ab € 41,50, E: direkt



4 SCHLADMING-ROHRMOOS

Die Bergstadt Schladming, das sportliche, kulturelle und gesellschaftliche Zentrum der Region, ist eine Sportmetropole mit Weltruf und Austragungsort internationaler Sportveranstaltungen wie der Alpinen Ski WM 1982 und 2013, der Special Olympics, des Ski Weltcups oder des Mountainbike Weltcups.

Blick auf Schladming-Rohrmoos

Der Bergbau, der Schladming ursprünglich reich gemacht hatte, ist im Laufe des 19. Jhdts. eingestellt worden. Mit dem Bau einer Eisenbahnlinie im Jahre 1875 durch das Ennstal begann der Aufstieg zu einem der bekanntesten und beeindruckendsten Urlaubszentren im Alpenraum. Das historische Stadtzentrum mit der alten Stadtmauer, dem Stadttor, der



Das Eintrittstor zum Erlebnisweg Wilde Wasser

Stadtpfarrkirche oder dem wunderschönen, in einer Parkanlage gelegenen Rathaus auf der einen Seite und die Innovationen im Tourismus wie der Talstation „Planet Planai“ auf der anderen Seite zeigen Historie und Moderne in einem besonders gelungenen Spannungsbogen, der am besten bei einem Stadtspaziergang zu bewundern ist.

SEHENS- UND ERFAHRENSWERTES

- **Auf den Spuren der Schladminger Bergknappen:** Erlebbar im historischen Zentrum des Silber- & Nickelbergbaus im Bruderlademuseum, im Nickelmuseum, im Bromriesen Stollen und bei geführten Erlebniswanderungen, www.schladming.at, T +43 3687 22777 22
- **„Wilde Wasser“ Untertal:** Österreichs wohl faszinierendster Wander- und Erlebnisweg wurde zum ersten offiziellen National Geographic Wanderweg erkoren, www.wildewasser.at, T +43 3687 22777 22
- **Bergsommer auf der Planai:** Ob sportlicher Wanderer oder Genießer, auf der Planai und der Hochwurzen ist für alle etwas dabei. Wer es ganz gemütlich mag, spaziert den Panorama-Rundwanderweg oder besucht den „Ort der Besinnung“, www.planai.at, T +43 3687 22042

- **Schladminger Brauerei:** Seit 1909 wird hier feinstes Bier gebraut, T +43 3687 22591, www.schladmingerbier.at

- **Stadtmuseum Schladming:** www.schladming.at, T +43 676 616 87 68

**Info: Tourismusverband
A-8970 Schladming-Rohrmoos
Rohrmoosstraße 234, T +43 3687 23310
www.schladming-dachstein.at**

15 **Sporthotel Royer *******
Europaplatz 583, 8970 Schladming
T +43 3687 200
reservierung@royer.at
www.royer.at
ab € 82,-, E: 100 m, E-Bike Ladestation

16 **Alpenhotel Neuwirt *******
Obere Klaus 43, 8970 Schladming
T +43 3687 22240
info@neuwirt-hutegger.at 
www.neuwirt-hutegger.at
ab € 46,-, E: 300 m, E-Bike Ladestation

Die Übersichtskarte mit den eingekreisten Betrieben finden Sie auf Seite 9.

17 **Hotel „Die Barbara“ ******
Coburgstraße 553, 8970 Schladming
T +43 3687 22077
info@diebarbara.at
www.diebarbara.at
ab € 55,-, E: 250 m, E-Bike Ladestation

18 **aQi Hotel Schladming *****
Coburgstraße 54, 8970 Schladming
T +43 3687 23536
info@aqi-schladming.com
www.aqi-hotel.com 
ab € 55,-, E: 250 m

19 **Gasthof Feichter *****
Bahnhofstr. 278, 8970 Schladming
T +43 3687 22129
info@gasthof-feichter.at
www.gasthof-feichter.at
ab € 38,-, E: 100 m

20 **Hotel-Pension Starchhof *****
Maistatt 300, 8970 Schladming
T +43 3687 23477
info@starchhof.at
www.starchhof.at
ab € 40,-, E: 300 m

21 **Hotel-Gasthof Kirchenwirt *****
Salzburger Str. 27, 8970 Schladming
office@kirchenwirt-schladming.com
www.kirchenwirt-schladming.com
T +43 3687 22435
ab € 38,-, E: 1000 m



5 HAUS – AICH – GÖSSENBERG

Der Schlossgarten in Haus im Ennstal

Inmitten der traumhaften Gebirgskulisse, die sich von der Dachsteinhochfläche im Norden mit einem wunderbaren Karst- und Almgebiet über das Ennstal hin auf die Tauernseite im Süden erstreckt, versprechen die drei Orte ein unvergessliches „Dorferlebnis in den Bergen“ und sind ein idealer Ausgangspunkt für attraktive Radausflüge und Sportaktivitäten. Erfrischende Abkühlung findet man im Aicher Badesee, bei der Kneippanlage in Weißenbach oder im Erlebnisfreibad Haus im Ennstal.



Die Kneippanlage bei Weißenbach direkt am Ennsradweg

**Info: Tourismusverband, Schlossplatz 47
A-8967 Haus im Ennstal
T +43 3687 23310
www.schladming-dachstein.at**



22

Hotel Herrschaftstaverne ****
Marktstr. 39, 8967 Haus im Ennstal
T +43 3686 2392
info@herrschaftstaverne.at
www.herrschaftstaverne.at
ab € 45,-, E: 150 m



SEHENS- UND ERFAHRENSWERTES

- **Dekanatsmuseum:** Im ehemaligen Zehent-speicher (15. Jhdt.), T +43 3686 2234-34, www.haus.at/de/kultur/dekanatsmuseum.php
- **Wintersportmuseum:** Erfahrungswertes über die Entwicklung des Wintersports in der Region, T +43 3686 2234-34, www.haus.at/de/kultur/wintersportmuseum.php
- **Margarethenkirche in Oberhaus:** Ein sakrales Kleinod im oberen Ennstal, www.meinepfarre.at, T +43 3687 22359
- **Pfarrkirche** mit Katharinenkapelle im Ort Haus im Ennstal, www.meinepfarre.at, T +43 3687 22359
- **Steirischer Bodensee:** Im Seewigtal idyllisch in einem Naturschutzgebiet südlich von Aich gelegen, www.haus.at, T +43 3686 2234-34

23

Hotel-Gasthof Stenitzer ***
Marktstr. 36, 8967 Haus i.E.
T +43 3686 2202
stenitzer@twin.at
www.haus-stenitzer.at
ab € 41,-, E: direkt

24 **Ferienwohnungen Sissi Park ******
 Am Klosterhügel 74, 8967 Haus i.E.
 T +43 720 881 606
 schladming@sissipark.at
 www.sissipark.at
 ab € 26,-, E: 200 m




25 **Kolping - Ferienhaus**
 Kirchengasse 59, 8967 Haus i.E.
 T +43 2732 83541
 urlaub@kolping.at
 www.kolping-reisen.at
 ab € 25,-, E: 50 m




26 **Familienappartement Pfusterer**
 Höhenfeld 102, 8967 Haus/E.
 T +43 664 210 16 99,
 +43 664 813 09 82
 appartement.pfusterer@gmx.at
 www.familienappartement-pfusterer.com
 ab € 28,-, E: 500 m



27 **Dorfghasthof „Zum Grafenwirt“ *****
 Vorstadt 1, 8966 Aich
 T +43 3686 4307
 info@grafenwirt.at
 www.grafenwirt.at
 ab € 46,-, E: 50 m



28 **Haus Pircher ******
 Mittergasse 139, 8966 Aich
 T +43 3686 4547, +43 676 55 04 737
 info@haus-pircher.at
 www.haus-pircher.at
 ab € 31,-, E: 150 m





Natura 2000 Gebiet „Niedere Tauern“

Die Giglachsees in den Schladminger Tauern

Die **Niederer Tauern**, die sich als Teil der Zentralalpen zwischen dem Ennstal im Norden und dem Murtal im Süden erheben, können in **zwei Regionen** unterteilt werden:

Die altekristallinen **Schladminger Tauern im Westen** mit der höchsten Erhebung der Niederer Tauern, dem Hochgolling (2.863 m) und die bereits an Seehöhe niedrigeren **Wölzer-, Rottenmanner-, Triebener- und Seckauer Tauern im Osten**.

Auf der Nordseite sind größtenteils alte Gletschertäler mit breiter Talsohle und steilen Hängen ausgebildet. Die Niederer Tauern zählen zu den seenreichsten Gebirgszügen der Ostalpen. In hochgelegenen Karen und Talböden entstanden vereinzelt hochalpine Torfmoore. Im Gegensatz zu den Hohen Tauern sind die Niederer Tauern nicht vergletschert, ausgedehnte Wald- und Wiesenflächen in den Tallagen sowie alpine Zwergstrauchheiden und Rasengesellschaften an den Hängen und Gipfellagen oberhalb der Baumgrenze prägen das Landschaftsbild.

Das Friedenskircherl
am Stoderzinken



7 GRÖBMINGER LAND

Inmitten der herrlichen Bergwelt taucht man ein ins Reich der Quellen und Seen. Das herrliche Panorama am Fuße des Stoderzinken (2.048 m) verspricht unvergessliche Ausblicke und die Kraft der Natur lässt sich auf Schritt und Tritt erfahren.

SEHENS- UND ERFAHRENSWERTES

- **Zipline am Stoderzinken:** Über 2 Sektionen mit einer Länge von 1500m und 1000m mit bis zu 65 km/h ins Tal fetzen.
- **Heimatmuseum in Gröbming:** Interessantes über Geschichte und Brauchtum der Region
- **Pfarrkirche Maria Himmelfahrt:** Aus dem Jahre 1170 mit einem gotischen Flügelaltar, T +43 3685 22355, www.pfarre.groebming.at
- **Schloss Thannegg-Moosheim:** Altschloss und Kirche St. Michael aus dem 11. Jhdt., Sgraffitomalerei im idyllischen Schlosshof aus dem 16. Jhdt, T +43 3685 232100, www.schloss-thannegg.at
- **Friedenskircherl am Stoderzinken/Notgasse:** Höchste und aussichtsreichste Alpenstraße der Steiermark – mautfrei! Geführte Wanderungen durch die Notgasse zu vorchristlichen Felsritzzeichnungen, T +43 3685 22131-22, www.groebmingerland.at
- **Ennstaler Almdiplom:** Auf drei authentischen Almen winkt nach getaner Arbeit das offizielle „Ennstaler Almdiplom Zeugnis“

Info: Tourismusverband, Kirchplatz 15, A-8962
Gröbming, T +43 3687 23310
www.schladming-dachstein.at


Die Übersichtskarte mit den eingekreisten Betrieben finden Sie auf Seite 9.



29

Schloss Thannegg ****

Schloßweg 1, 8962 Moosheim
T +43 3685 232100
info@schloss-thannegg.at
www.schloss-thannegg.at
ab € 51,-, E: direkt, E-Bike Ladestation



30

Wirtshaus & Dorfhof Mayer ****S


Dorfplatz 9-12, 8954 St. Martin/Grimming
T +43 3684 2203
urlaub@mayer-grimming.at
www.mayer-grimming.at
ab € 42,50, E: 2000 m



31

Landgasthof Bierfriedl ***

8965 Pruggern 30
T +43 3685 22206
perhab@bierfriedl.at
www.bierfriedl.at
ab € 38,-, E: direkt R7, E-Bike Ladestation



32

Tunzendorferwirt ***

Tunzendorf 53, 8962 Gröbming
T +43 3685 24444
info@tunzendorferwirt.at
www.tunzendorferwirt.at
ab € 42,-, E: direkt




6 ÖBLARN- NIEDERÖBLARN

Ferien in vitaler Vielfalt im Einklang mit der Natur – ausgedehnte Wälder, sanfte Bergrücken und stattliche Berge gestalten die Kulisse.

Zwei Dörfer, in denen man noch vielfältige Lebensqualität und Platz zum Erholen findet, präsentieren sich als überschaubar, als Heimat eben.

**Info: Tourismusverband Vitaldörfer
Öblarn-Niederöblarn, A-8960 Öblarn 47,
T +43 3687 23310, www.schladming-dachstein.at**



Gasthof Stralz'n ***
8960 Öblarn 29
T +43 3684 2276
info@schernthaner.at
www.schernthaner.at
ab € 38,-, E: direkt



Sporthotel Club Sportunion ***
Niederöblarn 83, 8960 Öblarn
T +43 3684 6066
welcome@club-sportunion.at
www.club-sportunion.at
ab € 34,60, E: 200 m

SEHENS- UND ERFAHRENSWERTES

- **Alpenflugplatz Niederöblarn:** Zentrum für Sportler, Schulen, Familien und flugbegeisterte Gäste, T +43 3684 6066, www.club-sportunion.at
- **Öblarner Kupferweg:** ein montanhistorischer Schaupfad im Walchental, T +43 664 1127428 oder +43 664 3900003, www.kupferweg.at
- **Paula Grogger Haus:** Heimathaus der berühmten Dichterin Paula Grogger, T +43 676 9134464
- **Straußenhof Schwab:** Der erste und einzige Betrieb dieser Art im Ennstal. T +43 664 6572532 www.straussenhof-schwab.at
- **Ennstal Alpaka:** Beratung, Schulung, Deckservice, Alpakaprodukte, erstklassige Genetik, erfolgreiche Zucht, T +43 664 1332026, www.ennstal-alpaka.at


Natura 2000 Gebiet „Gersdorfer Altarm“



Hier finden sich Auwaldreste an der Enns, der vom Moarbach durchflossen werden. Nach der Hebung der ostalpinen Scholle vor ca. 20 Mio. Jahren begann die Enns sich ihren Weg entlang tektonischer Störungszonen an der Südgrenze der Kalkalpen zu bahnen. Die heutige Ausprägung erhielt das obere und mittlere Ennstal in der letzten Eiszeit vor ca. 50.000 bis 10.000 Jahren. Es entstand ein gewaltiger See mit stark schwankendem Wasserstand. Dieser ausgedehnte See ist unter anderem die Ursache für die Moorbildungen im Ennstal.



Blick auf den Schwarzensee




Naturtipp Naturpark Sölk-täler



Der Naturpark, der eine Fläche vom 277 km² umfasst, entstand zwischen 1977 und 1983 und gehört zu den heute insgesamt sieben steirischen Naturparks. Eine Naturparkakademie hält u.a. im Schloss Großsölk-Naturparkhaus Veranstaltungen zur Weiterbildung von Interessierten ab. Besonders beliebt ist der Naturpark als Wandergebiet mit wunderschönen Touren zu den Almen inmitten der Niederen Tauern. Weitere Infos: www.soelktaeler.at
T +43 3685 20903

Ennsarm bei Selzthal



Natura 2000 Gebiet „Ennstalarme bei Niederstuttern“

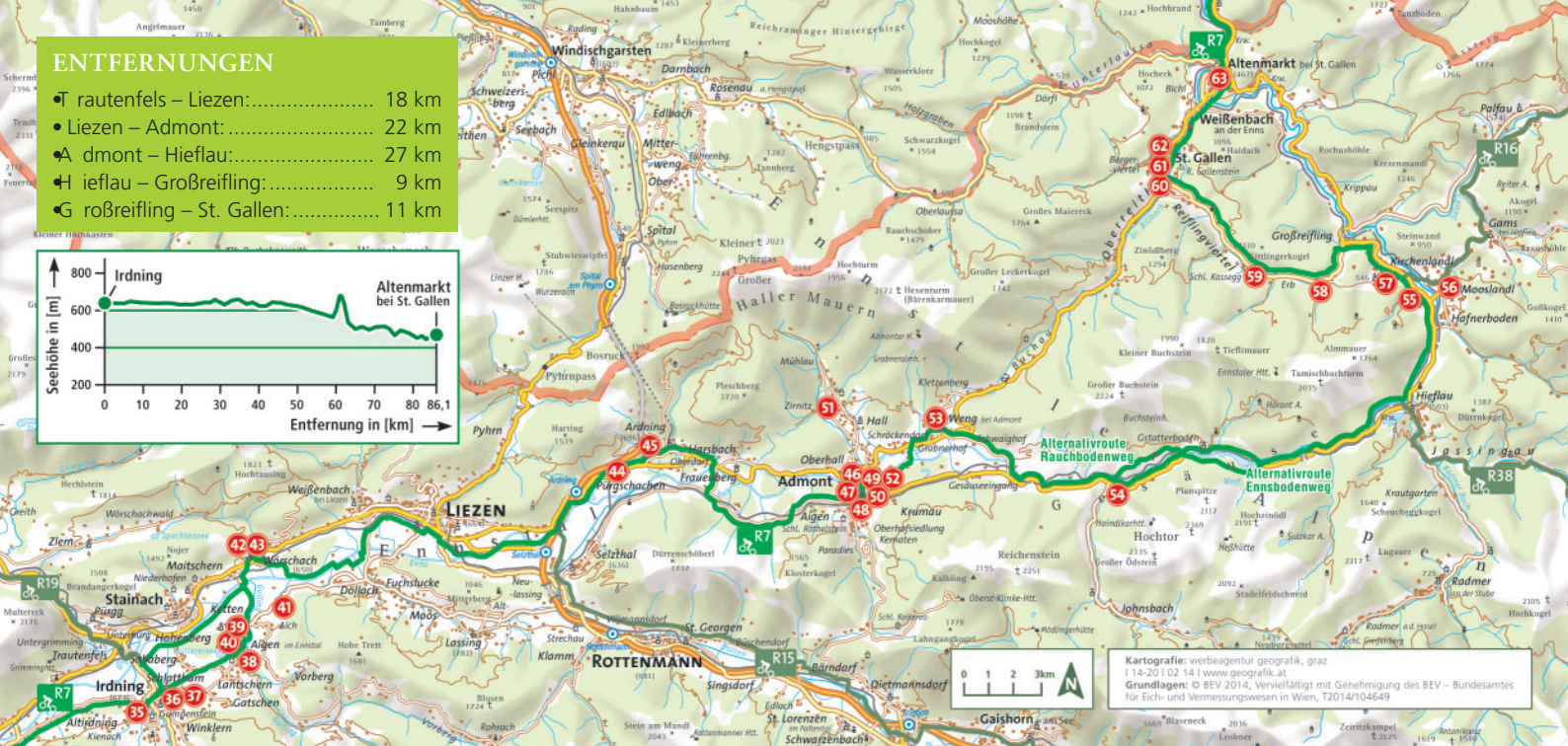
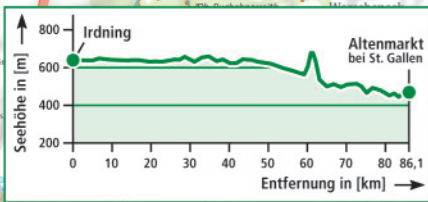


Das Ennstal bietet mit seinem Flusslauf, den Auwaldresten und Ennsaltarmen, Biotopkomplexen aus Hoch- und Niedermooren, ausgedehnten extensiv bewirtschafteten Feuchtwiesenbereichen, Wasserflächen, Hecken und Feldgehölzen zahlreichen Vogelarten ideale Brut- und Rastplätze. Die Altarme weisen eine besonders wertvolle Biotopstruktur wie auch ein Vogelschutzgebiet auf.



ENTFERNUNGEN

- rautenfels – Liezen:..... 18 km
- Liezen – Admont:..... 22 km
- Admont – Hieflau:..... 27 km
- Hieflau – Großreifling:..... 9 km
- Großreifling – St. Gallen:..... 11 km



Kartografie: werbeagentur geografik, graz
 1 14-20 1 02 14 | www.geografik.at
 Grundlagen: © BEV 2014, Vervielfältigt mit Genehmigung des BEV – Bundesamtes
 für Eich- und Vermessungswesen in Wien, T2014/104649

Blick auf den Grimming,
vorne der Putterersee

8 BERGREGION GRIMMING

Am Fuße des mächtigen Grimming (2.351 m) gelegen, laden die vier Orte Aigen im Ennstal, Irdning, Donnersbach und Wörschach zu einem erlebnisreichen Aufenthalt.

Eine interessante Variante des Ennsradweges führt durch die malerischen Orte Irdning und Aigen im Ennstal. Erfrischen Sie sich nach Ihrer Radtour in den Freizeitanlagen, lernen Sie unsere regionale Kultur im Museum kennen oder wandern Sie zu den schönsten Plätzen der Region. Anschließend freuen sich unsere Gastgeber, Sie kulinarisch verwöhnen zu dürfen.

SEHENS- UND ERFAHRENSWERTES

- **Schloss Trautenfels:** Beeindruckendes Landschaftsmuseum: Ausstellung „Wald und Mensch“, T +43 3682 22233, www.museum-joanneum.at
- **Wörschach- & Donnersbachklamm:** Zwei Naturerlebnisse der besonderen Art, www.urlaubsland.at, T +43 3682 23999
- **Burgruine Wolkenstein:** prächtiger Ausblick ins Ennstal, www.urlaubsland.at, T +43 3682 23999
- **Freizeitanlagen Irdning & Donnersbach:** Kleine aber feine Anlagen mit Badeteich u. Spielplatz, www.urlaubsland.at, T +43 3682 23999
- **Putterersee in Aigen:** Der wärmste Alpenmoorsee der Steiermark lädt zum Baden ein, www.putterersee.at, T +43 3682 22520
- **Skulpturenpark:** Zentral in Irdning – ein Park zum Entspannen und Kunst genießen www.urlaubsland.at, T +43 3682 23999
- **Latschenbrennerei Planneralm:** Höchstgelegene Naturapotheke, Schaubrennerei, Museum, Dufthütte, www.latschenbrennerei.at, T +43 664 3618659

Info: Tourismusverband Bergregion Grimming
A-8952 Irdning 220, T +43 3687 23310
www.schladming-dachstein.at



35

Gasthof Grabenwirt ***

Falkenburg 7, 8952 Irdning
T +43 3682 22496, +43 676 3575018
office@grabenwirt.at
www.grabenwirt.at
ab € 36,-, E: 100 m



36

Landhaus Gabriel ****

Annaweg 132, 8952 Irdning
T +43 3682 23229
info@landhaus-gabriel.at
www.landhaus-gabriel.at
ab € 42,-, E: 150 m



37

Schloss Pichlarn SPA & Golf Resort

Zur Linde 1, 8943 Aigen im Ennstal
T +43 3682 24440
reservierung@pichlarn.at
www.pichlarn.at
ab € 90,-, E: 900 m



38

Landhotel-Gut Puttererseehof ***

Aigen 13, 8943 Aigen im Ennstal
T +43 3682 22520
office@puttererseehof.at
www.puttererseehof.at
ab € 40,-, E: 200 m

	<p>39 Kirchenwirt Aigen *** Aigen 8, 8943 Aigen i.E. T +43 3682 23310 info@kirchenwirt-aigen.at www.kirchenwirt-aigen.at ab € 32,-, E: direkt</p> 
	<p>40 Camping Putterersee Hohenberg 2a, 8943 Aigen im Ennstal T +43 3682 22859 camping.putterersee@aon.at www.camping-putterersee.at ab € 2,90 Stellplatz; € 6,70 p.P., E: 300 m</p>
	<p>41 Schwoagahof Aiglern 13, 8943 Aigen im Ennstal T +43 3682 22173 info@schwoagahof.at www.schwoagahof.at ab € 27,-, E: 500 m</p> 
	<p>42 Poschenhof *** Dorfstraße 13, 8942 Wörschach T +43 3682 22277 info@poschenhof.at www.poschenhof.at ab € 32,-, E: direkt</p>
	<p>43 Haus Moser *** Dorfstraße 3, 8942 Wörschach T +43 3682 24407 haus.moser@aon.at www.hausmoser.com ab € 28,-, E: direkt</p>  

Natura 2000 Gebiet „Wörschacher Moos“

Das Wörschacher Moos ist das größte des steirischen Ennstales mit 178 ha Moorfläche.

Im nördlichen Nahbereich der Enns gelegen, bildet es einen landschaftlichen Mittelpunkt im Ennstal zwischen Aigen, Wörschach, Weißenbach und Liezen und ist von höheren Lagen des Talrandes gut einsehbar.

Der Hauptteil des Moores befindet sich im Zustand starker Verheidung und ökologischer Sukzession hin zu einem Waldmoor.

Der ursprüngliche Hochmoorcharakter ist infolge tiefgreifender Entwässerungen bis auf Reste verloren gegangen. In den Randbereichen und ehemaligen Torfstichen finden sich insgesamt fünfzehn verschiedene Biototypen.



NOCH
MEHR
NATUR!
TIPP

Natura 2000 Gebiet „Pürgschachen Moos“

Die Enns mäandrierte einst infolge des sehr geringen Gefälles in weiten Schlingen von einer Talseite zur anderen, wobei die aus verlandeten, flachen nacheiszeitlichen Seen entstandenen Talmoore umflossen wurden. In den Jahren 1863 bis 1870 wurde die große Ennsregulierung durchgeführt und dabei die meisten Flussschlingen abgetrennt.

In der Folge verblieben zahlreiche wassergefüllte Altarme. Deren Reste sowie die zahlreichen, in den alten Flussbetten entstandenen Streuwiesen mit Phragmition-, Magnocaricion- oder Molinion-Gesellschaften zählen heute zu den wertvollsten Refugien für gefährdete und seltene Tier- und Pflanzenarten.



NOCH
MEHR
NATUR!
TIPP



9 ALPENREGION NATIONALPARK GESÄUSE

Wo das Schnauferl des Radfahrers nicht mehr zu hören ist!

Nach dem Verlassen des Admonter Talbeckens betritt man das Naturdenkmal „Gesäuse-Eingang“ an einer Engstelle des Gebirges, die der hindurchtosenden Enns den Regionsnamen gab: DAS GESÄUSE. – Auf 17 km Länge durchfährt jetzt die/ der Radler den Nationalpark Gesäuse. Zu verweilen hat jeder hier: im Weidendom, beim ökologischen Fußabdruck oder im Nationalpark-Pavillon/ Gstatterboden.

SEHENS- UND ERFAHRENSWERTES

- **Benediktinerstift Admont** mit der größten Klosterbibliothek der Welt und Sonderausstellungen, www.stiftadmont.at, T +43 3613 2312 601
- **Genussregion Gesäuse Wild:** H herausragende kulinarische Produkte für den Gaumen, www.genuss-region.at, T +43 3613 2403
- **Auen-Erlebnispfad „Lettmair Au“:** Ein behindertengerechter Erlebnispfad zum Thema „Auenökologie“, www.nationalpark.co.at, T +43 3613 211 60 20
- **Weidendom und begehbare „Ökologischer Fußabdruck“:** Eindrucksvolle Erkenntnisse rund um Wasser, Wald und Boden sammeln und seinem ökolog. Fußabdruck auf der Spur sein, www.nationalpark.co.at, T +43 3613 211 60 20
- **Johnsbacher Sagenweg:** Der „Wilde John“ erzählt uns Mythen und Legenden auf dem Weg nach Johnsbach, www.johnsbach.at, T +43 3613 211 60 10

- **Österreichisches Forstmuseum Silvanum** in Großreifling, Forstgeschichte rund um Holz und Eisen www.forstmuseum.at, T +43 3633 2455 oder T +43 3633 2201-16
- **Burg Gallenstein:** Ehemalige Fluchtburg der Admonter Benediktiner dominiert den Talkessel. Herrlicher Blick auf St. Gallen und die Buchsteingruppe, T +43 3613 2116010, www.st-gallen.istsuper.com
- **Wasser- und Erlebnispark Eisenwurzten:** Über 100 Wasserattraktionen sorgen für ein besonderes Erlebnis, T +43 664 520 44 26 www.wassererlebnispark.at
- **Spitzenbachklamm:** Über 150 Schmetterlingsarten finden wir in diesem Naturkleinod, www.eisenwurzten.com, T +43 664 88 65 64 11
- **Freizeitpark Mooslandl** mit herrlichem Badesee, www.landl.at, T +43 3633 2201
- **Neue, wildromantische Alternativrouten Rauchbodenweg** und **Ennsbodenweg** abseits der Straße für Trekking- oder Mountainbike!

„Nationalpark Gesäuse und Naturpark Eisenwurzen“

NOCH
MEHR
NATUR!
TIPP

Vier markante Gebirgsstöcke der Ennstaler Alpen begrenzen das größte geschlossene Naturschutzgebiet der Steiermark. Bizarre Steinmonumente, schattige Schluchtwälder, dunkle Höhlen und blumenreiche Gebirgswiesen sind Teil der unberührten Naturlandschaft.


Weitere Infos: www.nationalpark.co.at

Wechselnde Parklandschaften - vom Nationalpark zum Naturpark Steirische Eisenwurzen: lediglich ein steiler Anstieg bei Landl leitet diesen Landschaftswechsel der Gesäuseschlucht auf ein weites Hochtal ein, Teil einer Kulturlandschaft des Naturpark Eisenwurzen sowie Geopark.

Weitere Infos: www.eisenwurzen.com

Info: Tourismusverband
Hauptstraße 35, A-8911 Admont
T +43 3613 21160-10,
info@gesaeuse.at, www.gesaeuse.at

Die romantische Bergwelt des Gesäuses



Natura 2000 Gebiet „Ennstaler Alpen / Gesäuse“

NOCH
MEHR
NATUR!
TIPP

Die außerordentliche Vielfalt der Geologie (verschiedene Kalke, Dolomit, Grauwacke im Süden) und der Geomorphologie (besonders hohe Reliefenergie 1.800 m von der Enns zum Hochtal, östlichste Kettengebirge der Nordalpen, aber auch alpine Plateaulandschaften) sind die Besonderheiten dieses Natura 2000 Europaschutzgebietes.



44

Gasthof Pürgschachnerhof ***
Pürgschachen 11, 8904 Ardnung
T +43 3612 30792
info@puergschachnerhof.at
www.puergschachnerhof.at
ab € 30,-, E: direkt, E-Bike Ladestation



45

Ardninger Dorfwirt ***
8904 Ardnung 5
T +43(0)3612 30763
info@ardninger-dorfwirt.at
www.ardninger-dorfwirt.at
ab € 27,-, E: direkt, E-Bike Ladestation



46

Villa Elisabeth
Paradiesstraße 86, 8911 Admont
T +43 664 400 27 03
villa.elisabeth.admont@a1.net
www.villa-elisabeth.at
ab € 29,50, E: direkt, E-Bike Ladestation



47

Gasthof Admonterhof ***
Bahnhofstraße 161, 8911 Admont
T +43 3613 2323
gasthof.admonterhof@a1.net
www.admonterhof.at
ab € 32,-, E: 150 m, E-Bike Ladestation



48

Landgasthof Buchner ***
Schmiedgasse 65, 8911 Admont
T +43 3613 2801
landgasthof.buchner@aon.at
www.landgasthof-buchner.at
ab € 34,-, E: 100 m, E-Bike Ladestation

49 **Privatzimmer B&B Mafalda**
 Obere Bachgasse 75, 8911 Admont
 T +43 3613 20515, +43 650 4325339
 hausmafalda@gmail.com
 www.hausmafalda.com
 ab € 28,-, E: 100 m, E-Bike Ladestation

50 **Hotel die Traube *****
 Hauptstraße 3, 8911 Admont
 T +43 3613 2440
 info@hotel-die-traube.at
 www.hotel-die-traube.at
 ab € 48,-, E: direkt, E-Bike Ladestation

51 **Gästehaus Plum *****
 Zirnitz 560, 8911 Hall bei Admont
 T +43 3613 3930
 plum.gaestehaus@twin.at
 www.gaestehaus-plum.at
 ab € 29,-, E: 3 km, E-Bike Ladestation

52 **Hotel Spirodom ******
 Eichenweg 616, 8911 Admont
 T: +43 3613 36 600
 rezeption@spirodom.at
 www.spirodom.at
 ab € 73,-, E: direkt, E-Bike Ladestation

53 **Gasthof Kirchenwirt**
 Weng 81, 8913 Weng im Gesäuse
 T +43 664 38 28 605
 kirchenwirt@weng.at
 www.weng.at/kirchenwirt
 ab € 31,-, E: direkt, E-Bike Ladestation

54 **Gasthof „Zur Bachbrücke“**
 Krumau 97, 8911 Admont
 T +43 3611 50036
 gasthof@bachbruecke.at
 www.bachbruecke.at
 ab € 30,-, E: direkt, E-Bike Ladestation

55 **Gasthof Brückenwirt ****
 Kirchenlandl 70, 8931 Landl
 T +43 3633 2294, +43 664 4241 973
 jagetsberger@aon.at
 www.gasthof-brueckenwirt.at
 ab € 23,-, E: direkt, E-Bike Ladestation

56 **Landhotel Mooswirt *****
 Mooslandl 41, 8921 Landl
 T +43 3633 2592
 mooswirt@aon.at
 www.mooswirt.at
 ab € 40,-, E: 300 m, E-Bike Ladestation

57 **Feldbauer**
 8931 Kirchenlandl 67
 T +43 3633 2251
 office@feldbauer.at
 www.feldbauer.at
 ab € 25,-, E: 150 m, E-Bike Ladestation

58 **Gasthof Schnabl *****
 Erb 16, 8931 Großreifling
 T +43 3633 2215
 office@ghschnabl.at
 www.ghschnabl.at
 ab € 30,-, E: direkt, E-Bike Ladestation

59 **Naturhotel Schloss Kaslegg *****
 Hoherb 18, 8933 St. Gallen
 T +43 3632 20 473
 office@hotel-kaslegg.at
 www.hotel-kaslegg.at
 ab € 44,-, E: 20 m, E-Bike Ladestation

60 **„bed & breakfast Alte Gendarmerie“**
 Markt 53, 8933 St. Gallen
 T +43 3632 7610
 office@altegendarmerie.at
 www.altegendarmerie.at
 ab € 34,-, E: direkt, E-Bike Ladestation

61 **Gasthof Hensle *****
 Markt 43, 8933 St. Gallen
 T +43 3632 7171
 office@hensle.at
 www.hensle.at
 ab € 39,-, E: direkt, E-Bike Ladestation

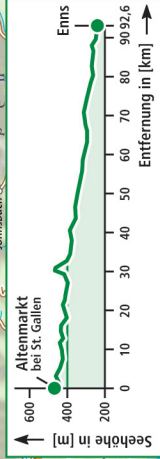
62 **Frühstückspension Hudler**
 Am Spitzenberg 192, 8933 St. Gallen
 T +43 3632 7360
 office@haushudler.at
 € 29,-, E: 150m
 ab E-Bike Ladestation

63 **Gasthof Post *****
 Markt 20, 8934 Altenmarkt
 T +43 3632 20 484
 office@gasthofpost-altenmarkt.at
 www.gasthofpost-altenmarkt.at
 ab € 36,-, E: direkt, E-Bike Ladestation

Die Übersichtskarte mit den eingetragenen Betrieben finden Sie auf Seite 23.

ENTFERNUNGEN

- St. Gallen – Altenmarkt: 4 km
- Altenmarkt – Weyer/Kastenreith: .. 17 km
- Weyer/Kastenreith – Großraming: 10 km
- Großraming – Reichraming: 9 km
- Reichraming – Losenstein: 5 km
- Losenstein – Steyr: 25 km
- Steyr – Enns: 27 km



Kartografie: werbeagentur geografik, graz
 114-201102141www.geografik.at
 Grundlagen: © BEV 2014, Vervielfältigt mit Genehmigung des BEV – Bundesamt
 für Eich- und Vermessungswesen in Wien, T2014/104649



Gemütlich der Enns entlang

10 NATIONALPARK REGION ENNSTAL

Wohl eines der schönsten Rad- und Mountainbikegebiete in Österreich

Seit jeher ein Begriff für ausgedehnte Wälder, klare Gebirgsbäche und saftige Almwiesen. Auf gut beschilderten Radwegen und Mountainbikestrecken entdeckt man die Sehenswürdigkeiten und Naturdenkmäler der Region.


30 OBERÖSTERREICH / ENNSRADWEG

SEHENS- UND ERFAHRENSWERTES

- **Genussregionen Kalkalpen Bio-Rind und Obstsäfte:** Im Nationalpark wird Ihr Gaumen verwöhnt, T +43 7584 3651, www.kalkalpen.at
- **Museumsdorf Trattenbach:** Im „Tal der Feitelmacher“ erzählen ein Themenweg, Werkstätten, Schaubetriebe und ein Museum von Geschichte u. Herkunft des Taschenfeitels, T +43 7256 7376, www.museumsdorf-trattenbach.at
- **Kutschenmuseum Gruber:** Auf ca. 1000 m² finden sich 82 Schlitten und Kutschen, die in der eigenen Tischlerwerkstätte restauriert wurden, T +43 7254 8283, www.johannesgruber.com
- **Ennsmuseum in Kastenreith:** Der „Kasten an der Enns“ war einst wichtiger Stützpunkt der Flößer zwischen Hief lau und Steyr, T +43 7355 7305, www.ennsmuseum.at

Rund um und im Nationalpark Kalkalpen machen familienfreundliche Radwege und über 800 km gut beschilderte Rad- und Mountainbikerouten diese Regionerl ebbbar.


**Info: Tourismusverband,
Eisenstraße 75, A-4462 Reichraming,
T +43 7254 8414-0, info@nationalparkregion.com
www.nationalparkregion.com**



64

Pension Garstenauer


Fuchsbergstraße 25, 4463 Großraming
T +43 7254 8316
lg@grossraming.net
www.pension.garstenauer.net
ab € 23,50, E: 1300 m



65

Gasthof Eisentor


Eisenstraße 59, 4460 Losenstein
T +43 7255 6281
daucher@gasthof-eisentor.at
www.gasthof-eisentor.at
ab € 37,-, E: 200 m



66

Gasthof Ortbauerngut ***

Kirchenberg 12, 4462 Reichraming
T +43 7255 8103, +43 650 7203066
office@ortbauerngut.at
www.ortbauerngut.at
ab € 32,-, E: direkt



67

Flößerdorf an der Enns

Garstenau 22, 4463 Großraming
T +43 664 16 41 200
Flößerstube: T +43 7254 20 977
info@floesserdorf.at
www.floesserdorf.at
ab € 32,-, E: direkt



Ab-Preise gelten in Euro pro Person für Übernachtung + Frühstück im Doppelzimmer. E = Entfernung zum Ennsradweg.

	<p>68 Landgasthof Kirchenwirt *** Kirchenplatz 4, 4463 Großbraming T +43 7254 8256 info@kirchenwirt-ahrer.at www.kirchenwirt-ahrer.at ab € 39,-, E: 700 m</p>
	<p>69 Ferienhof Lehnerhof Höhenweg 22, 4463 Großbraming T +43 7254 8449 office@lehnerhof.co.at www.lehnerhof.co.at ab € 33,-, E: 2000 m</p>
	<p>70 Hotel Ennstalerhof *** Aschiasiedlung 1, 4463 Großbraming T +43 7254/70080 office@ennstalerhof.co.at www.ennstalerhof.co.at ab € 40,-, E: 900</p>
	<p>71 Familiengasthof Blasl *** Bahnhofstraße 3, 4460 Losenstein T +43 7255 6215 info@gasthof-blasl.at www.gasthof-blasl.at ab € 35,-, E: direkt</p>
	<p>72 Appartement & Privatzimmer Brandner Marktplatz 28, 3335 Weyer T +43 7355 7666, +43 664 3901036 karl.brandner@servers.co.at http://zimmer.brandner-weyer.at ab € 23,- + € 10,- Andreinig., E: 1.500 m</p>



Nationalpark und Natura 2000 Gebiet „Kalkalpen“

Naturnahe Wegführung im Nationalpark

Der knapp 21 ha große und 1997 gegründete Nationalpark besteht aus zwei Gebirgseinheiten. Das **Reichraminger Hintergebirge** zählt zu den größten geschlossenen Waldgebieten Österreichs - ein Waldmeer, das noch nicht durch öffentliche Verkehrswege und Siedlungen zerschnitten ist. Hier finden wir auch eines der längsten unversehrten Bachsysteme der Ostalpen. Alte Klausen und verfallene Triftsteige erinnern heute noch an die Holznutzung in früheren Zeiten. Das **Sengsengebirge** wiederum ist ein nördlicher Vorposten der alpinen Kalkalpen. Der etwa 20 km lange Hauptkamm erreicht mit dem Hohen Nock (1.963 m) seine höchste Erhebung. Der Name Sengsengebirge lässt sich von der Nutzung der Wälder als Energiequelle für die früher hier sehr zahlreichen Sensenschmieden herleiten.

Weitere Infos: www.kalkalpen.at

NOCH
MEHR
NATUR!
TIPP



11 STEYR

Blick auf die
Barockkirche St. Michael

Die über 1000jährige Romantikstadt Steyr, am malerischen Zusammenfluss von Enns und Steyr gelegen, ist ein wahres Architekturjuwel.

Am historischen Stadtplatz reihen sich Bürgerhäuser aus verschiedenen Stilepochen harmonisch aneinander. Die Steyrer Stadterlebnisse verbinden Tradition mit Lifestyle und machen Steyr zu einer Stadt der Begegnung mit viel Charme und Flair. Entdecken Sie

Steyr mit den Nachtwächtern vom höchsten Turm bis in den tiefsten Keller oder bei den täglichen Steyrer Segway Touren.

Einen Einblick in die Steyrer Zeitgeschichte erhalten Sie im Museum Arbeitswelt und im Stollen der Erinnerung. Die Dieselmotorenproduktion nach neuestem Stand erleben Sie hautnah im BMW Werk Steyr. Ausgewählte und stilvolle Boutiquen in der historischen Altstadt machen Lust zum Stöbern und Einkaufen und die gemütlichen Schanigärten am Stadtplatz laden zum Verweilen ein.

Alternative von Steyr retour zum Startpunkt in Radstadt/Flachau: Der Steyrtalradweg von Steyr nach Klaus an der Pyhrnbahn: der familiengerechte Radweg führt romantisch auf der ehemaligen Trasse der Steyrtalbahn nach Klaus. Von hier aus gelangen Sie mit der Pyhrnbahn in einer knappen Stunde retour nach Liezen/Selzthal, wo stündlich Züge retour nach Radstadt verkehren.

Info: Tourismusverband, Stadtplatz 27, A-4402 Steyr, T +43 7252 53229-0, info@steyr.info, www.steyr.info

SEHENS- UND ERFAHRENSWERTES

• Steyr am Nationalpark:

Eine Vielzahl von Architekturschätzen und Museen warten darauf, entdeckt zu werden - mit dem MP3-Player und einem Überraschungssackerl, auszuleihen im Tourismusbüro, bei einem Nachtwächterrundgang (Do und Sa), bei den Steyrer Erlebnis-Spaziergängen (Sa) oder bei einer Segway Fahrt, T +43 7252 53229, www.steyr.info

• Nachtwächter Dine-around:

Zwei Nachtwächter in alter Tracht mit Hellebarde und Laterne begleiten auf dem Nachtwächter Dine Around durch die Vergangenheit der mittelalterlichen Romantikstadt Steyr, T +43 7252 53229, www.steyr.info/dinearound

• Steyrtal Museumsbahn:

Sie führt parallel zum Steyrtalradweg von der Stadt Steyr aus durch eine romantische Fluss- und Aulandschaft, T +43 7252 53229, www.oegeg.at

	73 Landhotel Eckhard **** Eisenstraße 94, 4451 St. Ulrich T +43 7252 52326 office@hotel-eckhard.at www.hotel-eckhard.at ab € 50,-, E: 700 m
	74 Stadthotel Styria **** Stadtplatz 40-42, 4400 Steyr T +43 7252 51551 info@styriahotel.at www.styriahotel.at ab € 60,-, E: direkt
	75 Landhotel Mader **** Stadtplatz 36, 4400 Steyr T +43 7252 53358 mader@mader.at www.mader.at ab € 50,-, E: direkt
	76 Hotel Restaurant Minichmayr **** Haratzmüllerstraße 1-3, 4400 Steyr T +43 7252 53410 office@hotel-minichmayr.at www.hotel-minichmayr.at ab € 60,-, E: direkt
	77 Landgasthof Mayr *** Pfarrplatz 3, 4400 St. Ulrich/Steyr T +43 7252 52091 office@landgasthof-mayr.at www.landgasthof-mayr.at ab € 65,-, E: 500 m

Die Übersichtskarte mit den eingekreuchten Betrieben finden Sie auf Seite 29.

	78 Schwechaterhof *** L. Wernndlstraße 1, 4400 Steyr T +43 7252 53067 office@schwechaterhof.at www.schwechaterhof.at ab € 44,-, E: 500 m 
	79 Gasthof Pöchhacker *** Sierninger Straße 122, 4400 Steyr T +43 7252 73173 info@gasthof-poehhacker.at www.gasthof-poehhacker.at ab € 38,-, E: 400 m
	80 Landgasthof Wirt im Feld *** Ennsr Straße 99, 4407 Dietach T +43 7252 38222 office@wirtimfeld.at www.wirtimfeld.at ab € 39,-, E: 1000 m
	81 Gasthof Bauer ** Josefgasse 7, 4400 Steyr T +43 7252 54441 r.trauner@bauer-gasthof.at www.bauer-gasthof.at ab € 36,50, E: 1000 m
	82 Frühstückspension Leichtfried ** Haratzmüllerstraße 25, 4400 Steyr T +43 7252 52438 leichtfried@liwest.at www.steyr-austria.com ab € 36,-, E: direkt

Zum Abschluss in die älteste Stadt Österreichs

Von Steyr aus kann beiderseits der Enns in die älteste Stadt Österreichs, nach Enns, geradelt werden. Empfehlenswert ist das erste Stück bis kurz vor Kronstorf am linken Ufer zurückzulegen und den zweiten Teil dieser letzten Etappe ab Ernstshofen auf der rechten Seite nach Enns zu fahren.

In Enns angekommen sind es nur mehr wenige Kilometer bis zum Donauradweg, der Sie u.a. nach Linz bringt. Von hier ist die Rückreise mit der Bahn zum Start in Flachauwinkel / Flachau recht einfach zu gestalten. Um zum Donauradweg zu gelangen muss noch das kurze Stück über Enghagen zur Radfähr bei Mauthausen zurückgelegt werden.

DER ENNSRADWEG FÜR GEMÜTLICHE

Gemütlich bummeln, rasten, staunen
über wunderbare Kultur- und Naturlandschaften.

1. Tag: Anreise nach Radstadt
2. Tag: Radstadt - Haus bei Schladming (ca. 32 km)
3. Tag: Haus bei Schladming - Aigen im Ennstal (ca. 35 km)
4. Tag: Aigen im Ennstal - Admont (ca. 33 km)
5. Tag: Admont - Eisenerz (ca. 43 km)
6. Tag: Eisenerz - St. Gallen (ca. 37 km)
7. Tag: St. Gallen - Großbraming (ca. 40 km)
8. Tag: Großbraming - Steyr (ca. 40 km)
9. Tag: Steyr - Enns (ca. 27 km)
10. Tag: Enns - Linz (ca. 30 km)
11. Tag: Heimreise oder Zusatznacht

Leistungen/Preis

- 10 x Übernachtung mit Frühstück
- Gepäcktransfer von Hotel zu Hotel bis Linz
- 1 Fährfahrt auf der Donau inkl. Fahrrad
- Bahnrückfahrt Linz – Radstadt (exkl. Räder)
- Ausführliche Reiseunterlagen
- Lenkertasche
- 7 Tage Service-Hotline
- E-Bike-Verleih auf Anfrage

Anreise 12. – 25. 4. sowie 30. 8. – 18. 10. 2014
freitags und samstags;
26. 4. – 29. 8. 2014 täglich

Preis pro Person ab € 629,-
im Doppelzimmer



DER ENNSRADWEG KLA

Eine Radtour zu den aufregendsten Naturerlebnissen
zwischen Dachstein, Tauern und der Donau.

1. Tag: Anreise nach Radstadt
2. Tag: Radstadt - Gröbming (ca. 45 km)
3. Tag: Gröbming - Admont (ca. 55 km)
4. Tag: Admont - St. Gallen (ca. 55 km)
5. Tag: St. Gallen - Großbraming (ca. 40 km)
6. Tag: Großbraming - Steyr (ca. 45 km)
7. Tag: Steyr - Linz (ca. 50 km)
8. Tag: Abreise



BUCHUNGEN: STEIERMARK TOURISTIK –
Das Steirische Reisebüro
T +43 316 4003 450, F +43 316 4003 455
info@steiermark-touristik.com
www.steiermark-touristik.com

Radurlaub von der ersten Minute an. Wir freuen uns auf Ihre Anfrage und Wünsche!
Einfach und unkompliziert stellen wir Ihnen Ihren individuellen Urlaub zusammen.



SSISCH

ssen



Leistungen/Preis

- 7 x Übernachtung mit Frühstück (bei Halbpension mindestens 3-gängiges Abendessen)
- Gepäcktransfer von Hotel zu Hotel
- Bahnrückfahrt von Enns bzw. Linz nach Radstadt (exklusive Räder)
- Ausführliche Reiseunterlagen
- 7 Tage Service-Hotline
- E-Bike-Verleih auf Anfrage

Anreise 12. – 25. 4. sowie 30. 8. – 18. 10. 2014
freitags und samstags;
26. 4. – 29. 8. 2014 täglich

Preis pro Person ab € 388,-
im Doppelzimmer

DER ENNSRADWEG FÜR SPORTLICHE

Lange Tagesetappen und so mancher Anstieg werden mit aufregenden Erlebnissen belohnt.


1. Tag: Anreise nach Radstadt
2. Tag: Radstadt – Aigen i. E. (ca. 67 km)
3. Tag: Aigen i. E. - Mooslandl (ca. 67 km)
4. Tag: Mooslandl - Großbraming (ca. 57 km)
5. Tag: Großbraming - Enns (ca. 43 km)
6. Tag: Abreise oder Zusatznacht

Leistungen/Preis

- 5 x Übernachtung mit Frühstück
- Gepäcktransfer von Hotel zu Hotel bis Enns
- Bahnrückfahrt von Enns nach Radstadt (exklusive Räder)
- Ausführliche Reiseunterlagen, Lenkertasche
- 7 Tage Service-Hotline
- E-Bike-Verleih auf Anfrage

Anreise 12. – 25. 4. sowie 30. 8. – 18. 10. 2014
freitags und samstags;
26. 4. – 29. 8. 2014 täglich

Preis pro Person ab € 315,-
im Doppelzimmer



**BUCHUNGEN: STEIERMARK TOURISTIK –
Das Steirische Reisebüro**
T +43 316 4003 450, F +43 316 4003 455
info@steiermark-touristik.com
www.steiermark-touristik.com

DER ENNSRADWEG – www.ennsradweg.com



Mit dem QR-Code schnell und einfach die mobile Webseite des Ennsradweges aufrufen.

PROSPEKTBESTELLUNG (GRATIS) UND WEITERE INFORMATIONEN:

STEIERMARK TOURISMUS

Steirische Tourismus GmbH

A-8042 Graz, St. Peter Hauptstraße 243

T: +43 316 4003-0, F: +43 316 4003-30

info@steiermark.com

www.steiermark.com



**RADTOUREN
IN ÖSTERREICH**

FLUGHAFEN GRAZ 
- und so nah ist die Welt.

IMPRESSUM: Herausgeber: Marketingplattform Ennsradweg. Leitung: Mag. Günther Steinger. Cover: ©Steiermark Tourismus/Arjan Kruik. Fotos: © Steiermark Tourismus (Fotografen: Gerhard Eisenschink, ikarus.cc, Arjan Kruik, photoaustria.at, Herbert Raffalt, Hagspiel, bigshot.at), TVB Flachau, TVB Radstadt, TVB Steyr/R. Hochhauser, TV Haus-Aich-Gössenberg/Bernd Huber, TV Schladming-Rohrmoos/Herbert Raffalt, TV Gröbminger Land/Herbert Raffalt, Nationalpark Gesäuse/Andreas Hollinger, OÖT/Erber, Partnerregionen und Partnerbetriebe. Gestaltung: www.gletthofer.at / Druckerei: Universitätsdruckerei Klampfer, 8181 St. Ruprecht an der Raab. Stand Februar 2014. Trotz sorgfältiger Bearbeitung wird keine Haftung für etwaige Fehler übernommen. Änderungen in den Angeboten der Mitgliedsbetriebe vorbehalten. Alle Angaben sind ohne Gewähr.



PEFC/01 – 4-12

